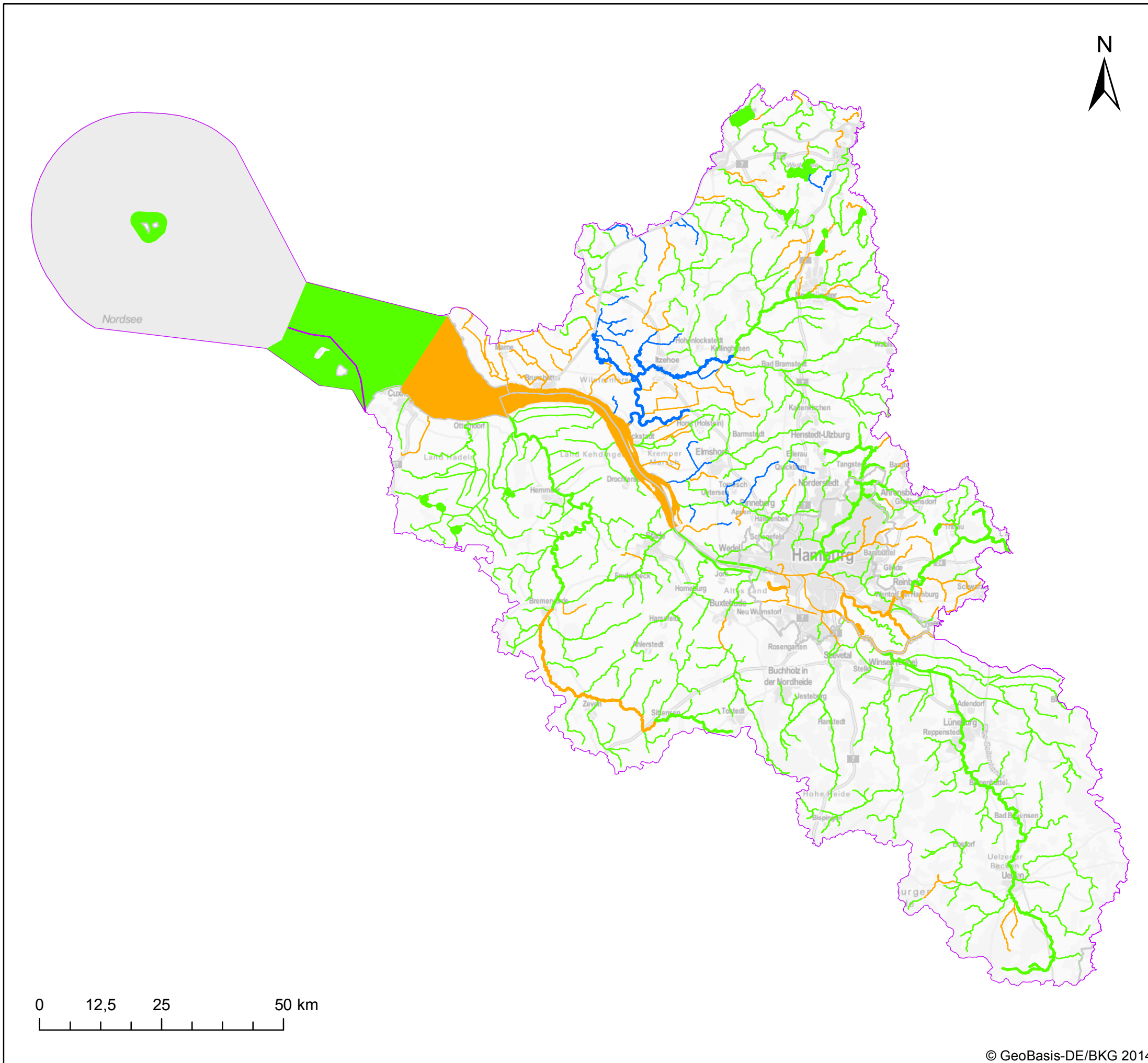









KOR Tideelbe - Karte 13.1: Fortschritte zur Erfüllung der Umweltziele der Oberflächenwasserkörper - Ökologie



-  Koordinierungsraum
-  Bundesländer






Fließgewässer

Vergleich der für den 1. BWZ geplanten Umweltziele mit dem aktuellen Zustand

-  guter Zustand/gutes Potenzial bis 2015 erreicht
-  guter Zustand/gutes Potenzial bis 2015 geplant und nicht erreicht
-  Fristverlängerung (guter Zustand/gutes Potenzial nach 2015 geplant)
-  weniger strenges Umweltziel (2009 ausgewiesen)
-  nicht klassifiziert

Seen, Übergangs- und Küstengewässer

Vergleich der für den 1. BWZ geplanten Umweltziele mit dem aktuellen Zustand

-  guter Zustand/gutes Potenzial bis 2015 erreicht
-  guter Zustand/gutes Potenzial bis 2015 geplant und nicht erreicht
-  Fristverlängerung (guter Zustand/gutes Potenzial nach 2015 geplant)
-  weniger strenges Umweltziel (2009 ausgewiesen)
-  nicht klassifiziert

0 12,5 25 50 km