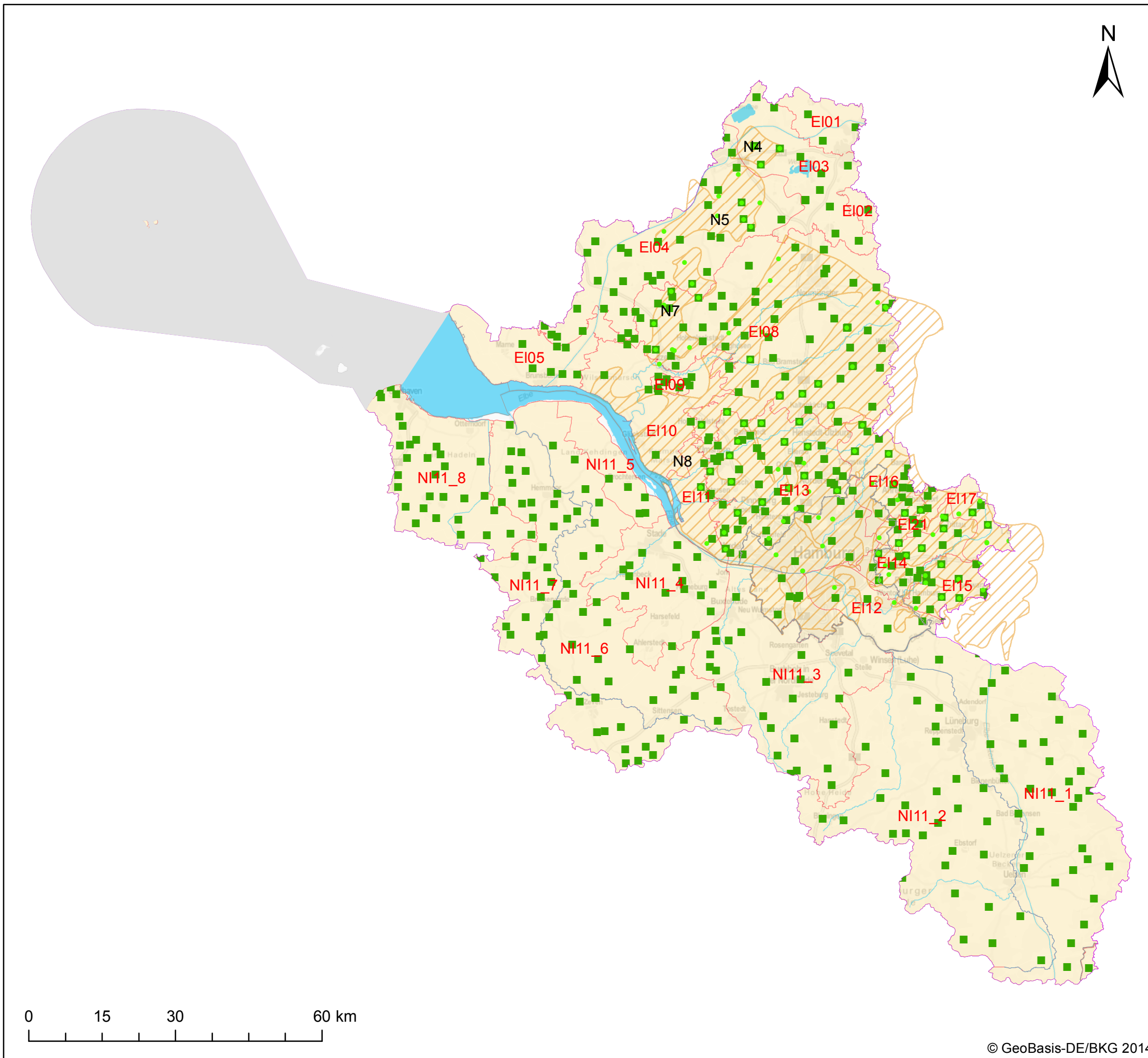






KOR Tideelbe - Karte 4.4: Überwachungsnetz des Grundwassers - Menge





-  Koordinierungsraum
-  Bundesländer

Überwachungsnetz des Grundwassers - Menge -

Messstellen - Menge

-  in tiefen Grundwasserkörpern
-  in Grundwasserkörper (-gruppen) in Hauptgrundwasserleitern

Ausgewiesene Grundwasserkörper

-  Grundwasserkörper und -gruppen in Hauptgrundwasserleitern
-  Tiefe Grundwasserkörper



FGG ELBE

Datenquelle: WasserBLiCK/BfG; 10.08.2015