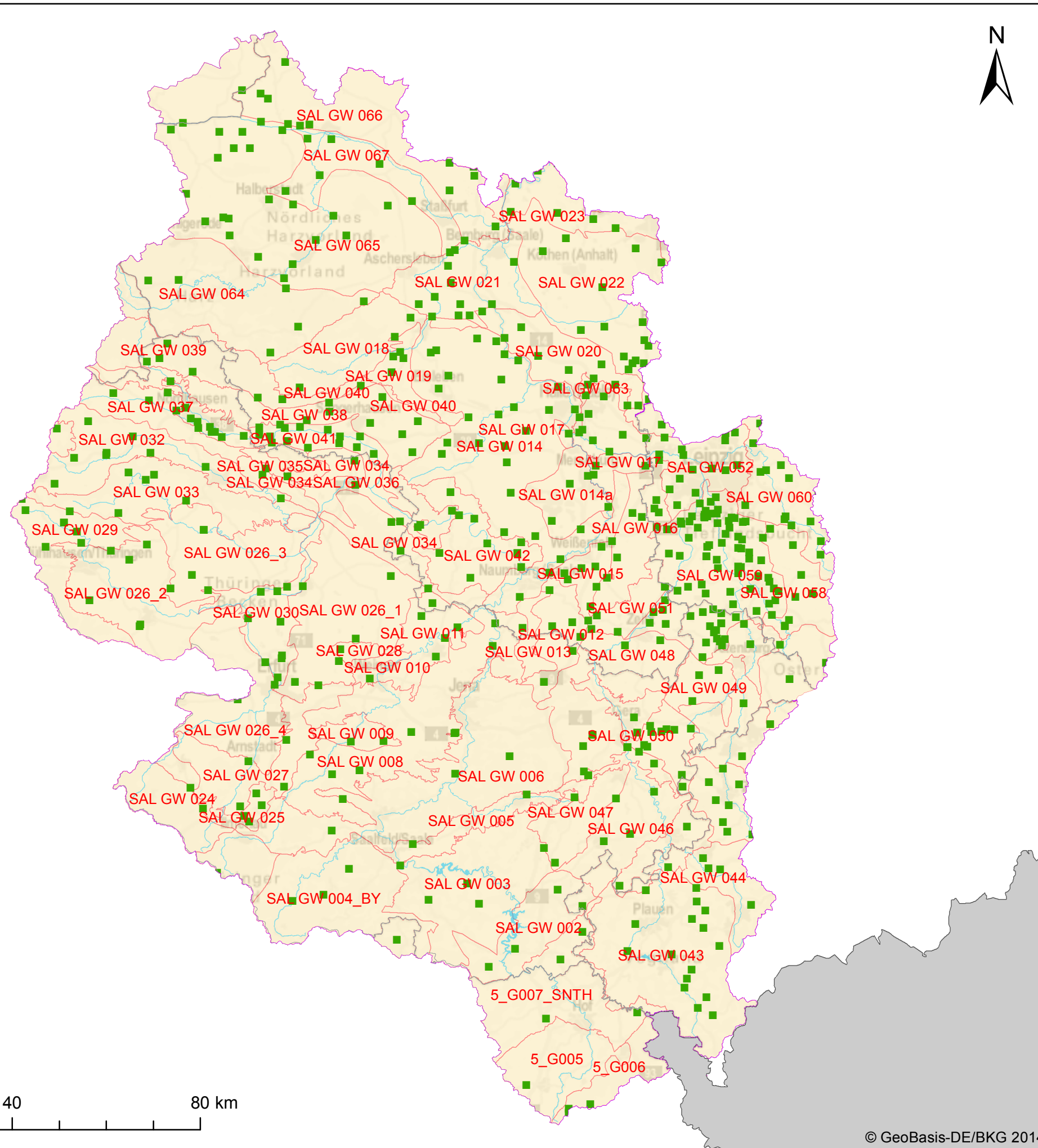






KOR Saale - Karte 4.4: Überwachungsnetz des Grundwassers - Menge





-  Koordinierungsraum
-  Bundesländer

Überwachungsnetz des Grundwassers - Menge -

Messstellen - Menge

-  in tiefen Grundwasserkörpern
-  in Grundwasserkörper (-gruppen) in Hauptgrundwasserleitern

Ausgewiesene Grundwasserkörper

-  Grundwasserkörper (-gruppen) in Hauptgrundwasserleitern
-  Tiefe Grundwasserkörper

0 20 40 80 km



FGG ELBE