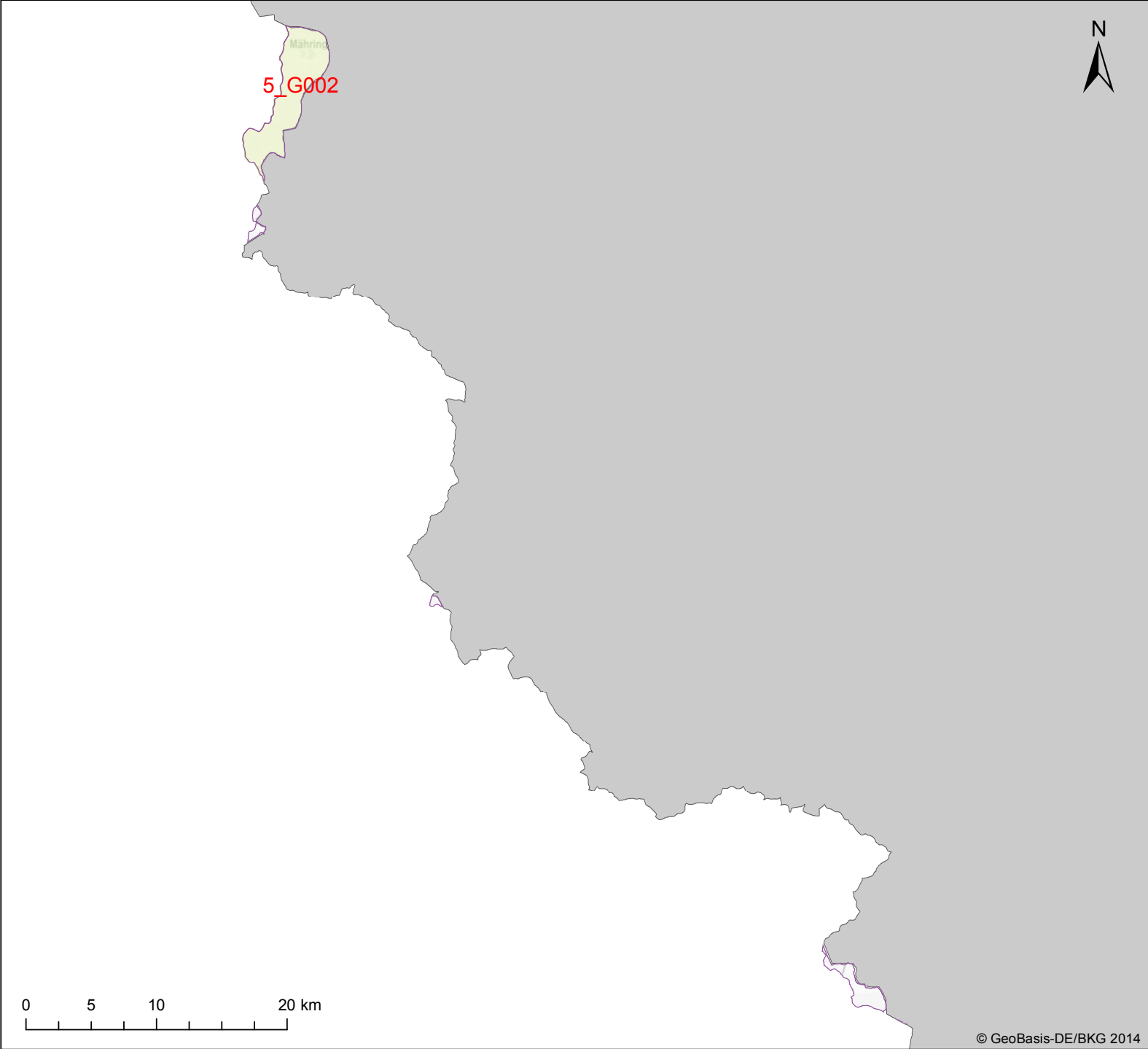











KOR Berounka - Karte 5.3: Umweltziele der Grundwasserkörper - Menge










-  Koordinierungsraum
-  Bundesländer

Bewirtschaftungsziele der Grundwasserkörper - Menge -

Grundwasserkörper (-gruppen) in Hauptgrundwasserleitern

-  Zielerreichung 2015
-  Fristverlängerung bis 2021
-  Fristverlängerung bis nach 2021
-  Fristverlängerung / Weniger strenge Bewirtschaftungsziele
-  Weniger strenge Bewirtschaftungsziele
-  Vorübergehende Verschlechterung
-  Neue Änderungen/nachhaltige Entwicklungen

Tiefe Grundwasserkörper

-  Zielerreichung 2015
-  Fristverlängerung bis 2021
-  Fristverlängerung bis nach 2021
-  Fristverlängerung / Weniger strenge Bewirtschaftungsziele
-  Weniger strenge Bewirtschaftungsziele
-  Vorübergehende Verschlechterung
-  Neue Änderungen/nachhaltige Entwicklungen



FGG ELBE

Datenquelle: WasserBLiCK/BfG; 10.08.2015