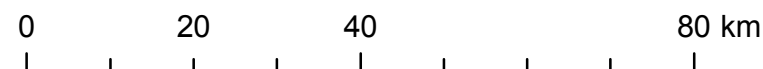
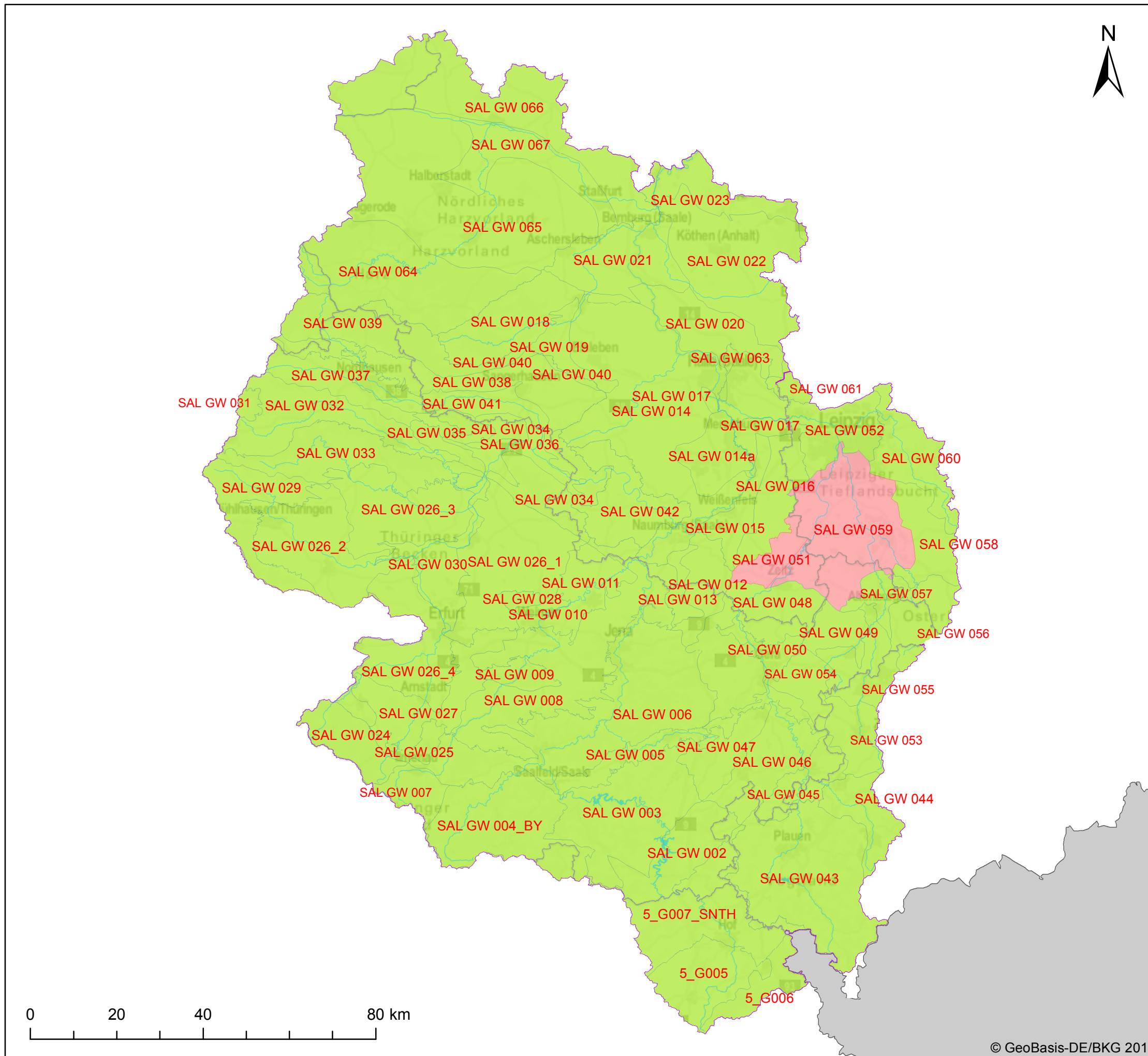







KOR Saale - Karte 4.7: Mengenmäßiger Zustand der Grundwasserkörper






-  Koordinierungsraum
-  Bundesländer

Mengenmäßiger Zustand

Grundwasserkörper (-gruppen) in Hauptgrundwasserleitern

-  gut
-  schlecht
-  nicht bewertet

Tiefe Grundwasserkörper

-  gut
-  schlecht
-  nicht bewertet



Datenquelle: WasserBLIck/BfG; 10.08.2015