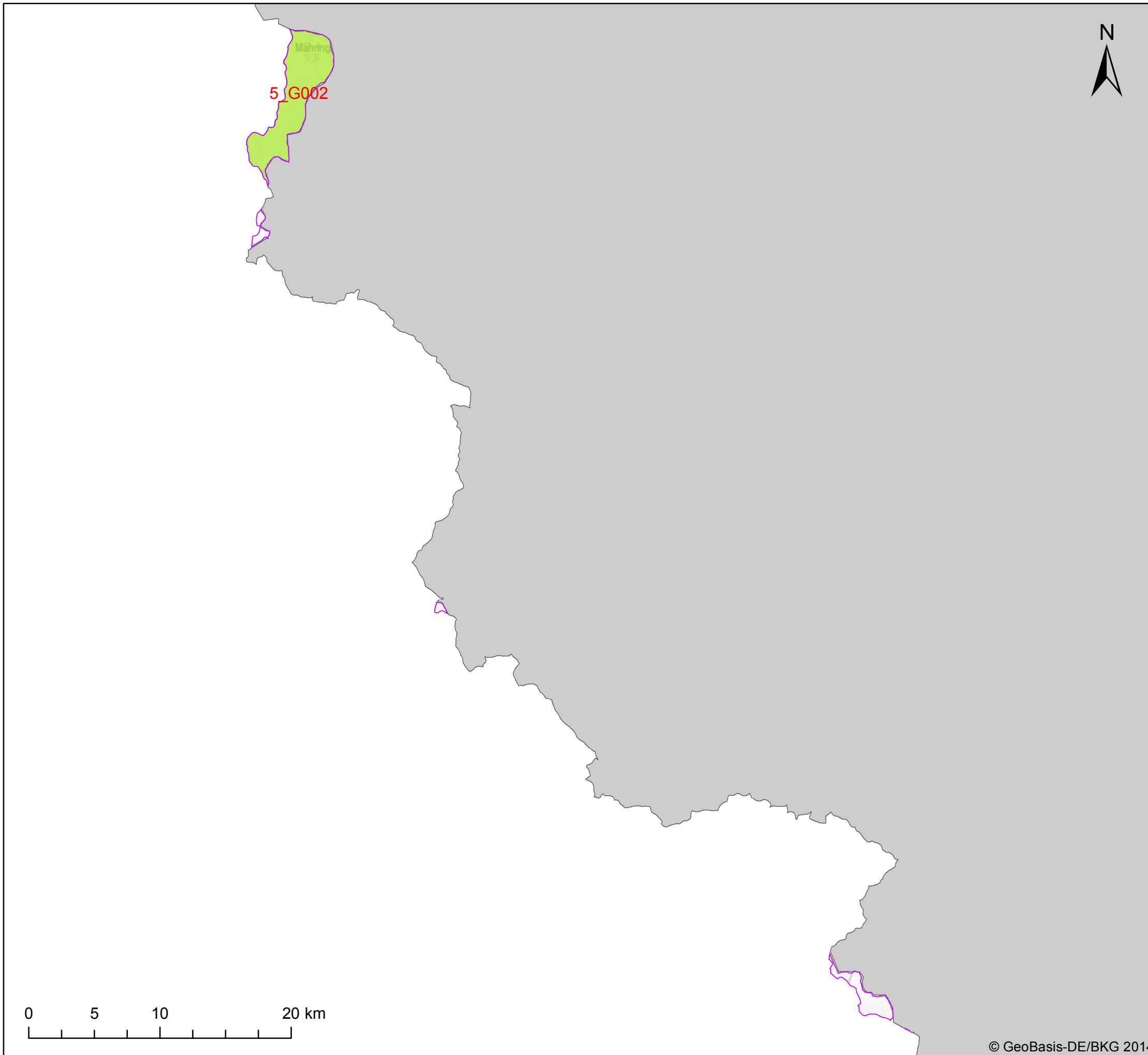




# KOR Berounka - Karte 4.7: Mengenmäßiger Zustand der Grundwasserkörper





 Koordinierungsraum


 Bundesländer

### Mengenmäßiger Zustand


#### Grundwasserkörper (-gruppen) in Hauptgrundwasserleitern


 gut


 schlecht


 nicht bewertet

#### Tiefe Grundwasserkörper

 gut

 schlecht

 nicht bewertet



**FGG ELBE**

Datenquelle: WasserBLiCK/BfG; 10.08.2015