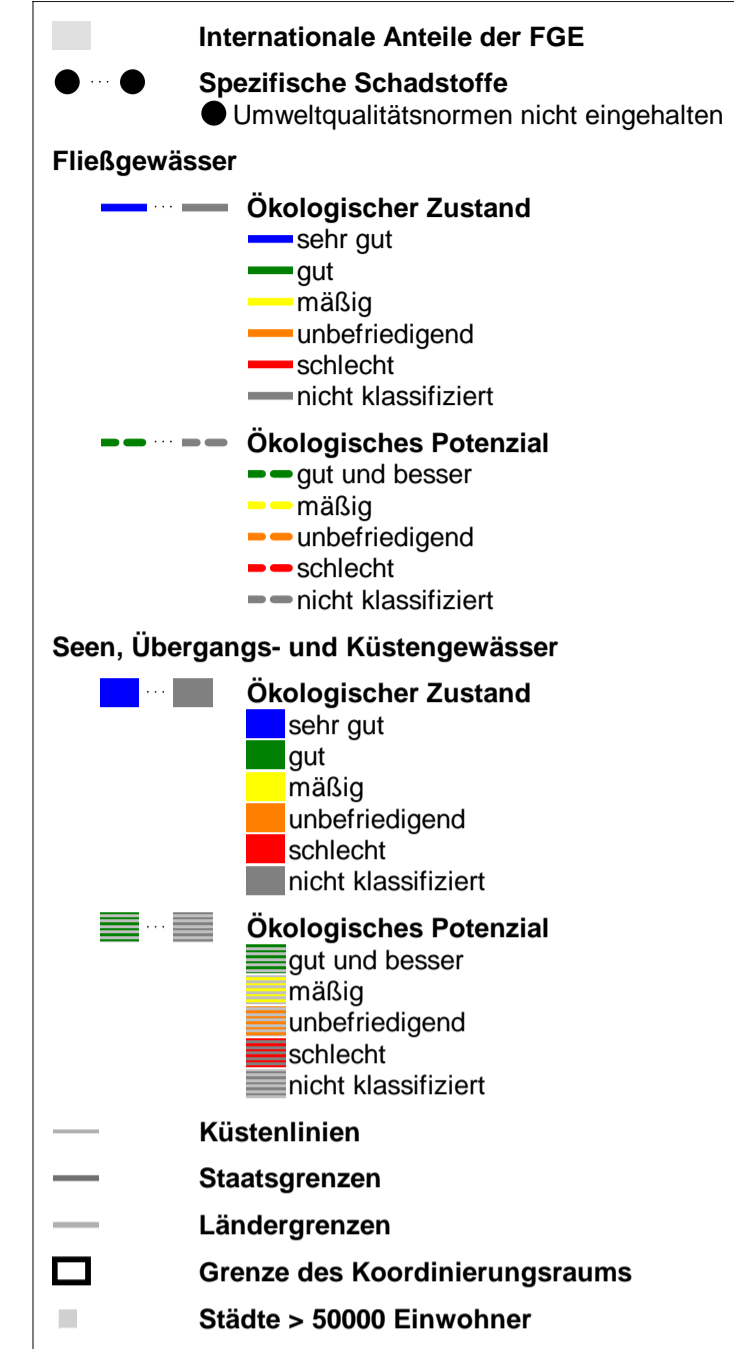
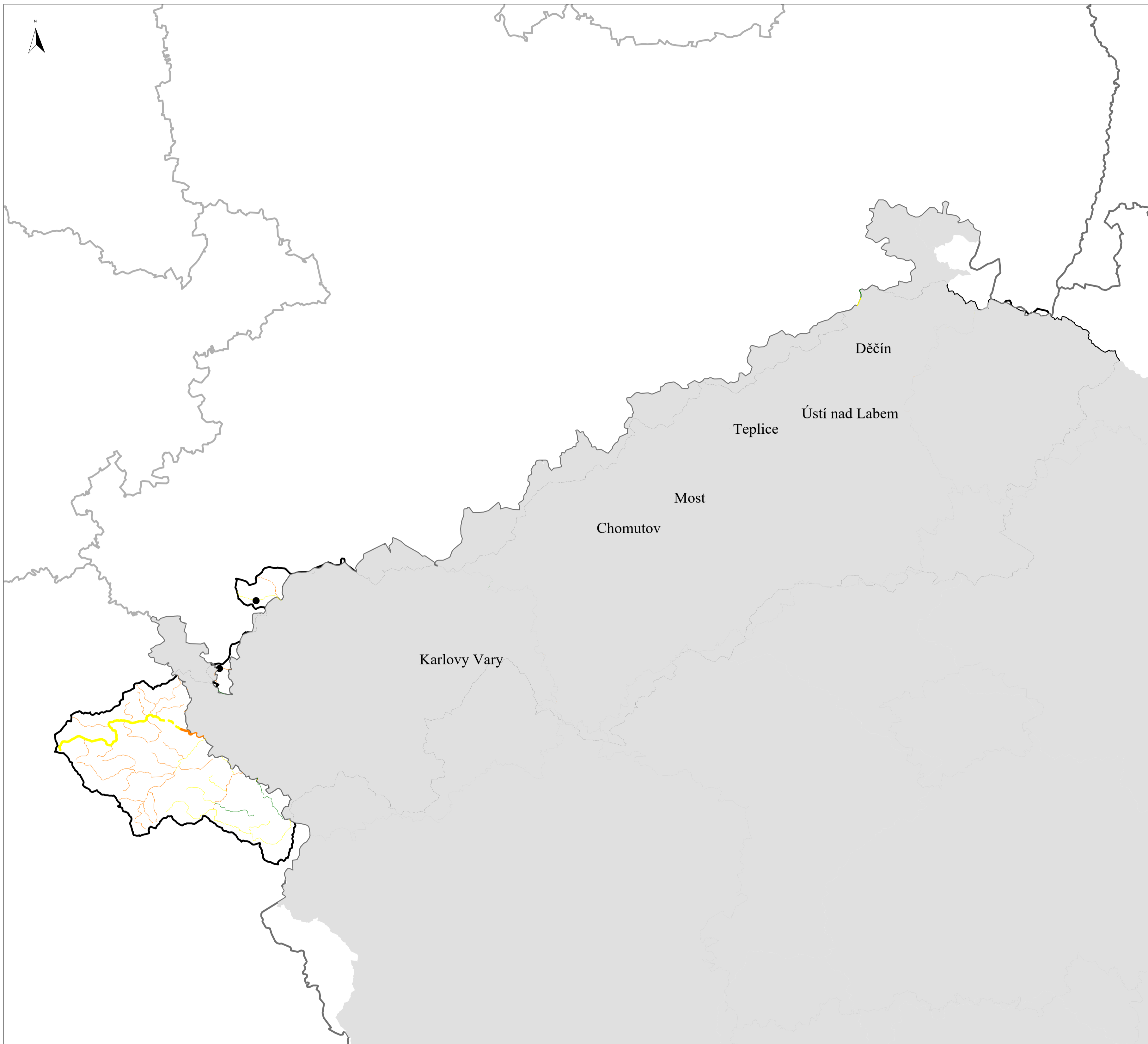



# Koordinierungsraum Eger und untere Elbe, Karte 4.2: Ökologischer Zustand und ökologisches Potenzial der Oberflächenwasserkörper



This product includes geographical data licensed from European National Mapping Agencies. (c)EuroGeographics

ATKIS(R), DLM1000; Copyright(c) Bundesamt für Kartographie und Geodäsie, 2003

Realisation: 

Donnerstag, 20. August 2009 14:07

