











Koordinierungsraum Obere Moldau, Karte 4.6.3: Chemischer Zustand der Grundwasserkörper hinsichtlich der Schadstoffe nach Anhang II der Tochterrichtlinie Grundwasser und anderer Schadstoffe



-  Internationale Anteile der FGE
-  bedeutende Seen
-  bedeutende Fließgewässer
-  Städte > 50000 Einwohner
-  Staatsgrenzen
-  Ländergrenzen
-  Grenze des Koordinierungsraums
- Zustand (ausgenommen Nitrat und Pestizide)
-  Grundwasserkörper (-gruppen) in Hauptgrundwasserleitern - gut
-  Grundwasserkörper (-gruppen) in Hauptgrundwasserleitern - schlecht
-  Grundwasserkörper (-gruppen) in Hauptgrundwasserleitern - nicht bewertet

This product includes geographical data licensed from European National Mapping Agencies. (c)EuroGeographics
ATKIS(R), DLM1000; Copyright(c) Bundesamt für Kartographie und Geodäsie, 2003

Realisation: 

Dienstag, 18. August 2009 09:56

