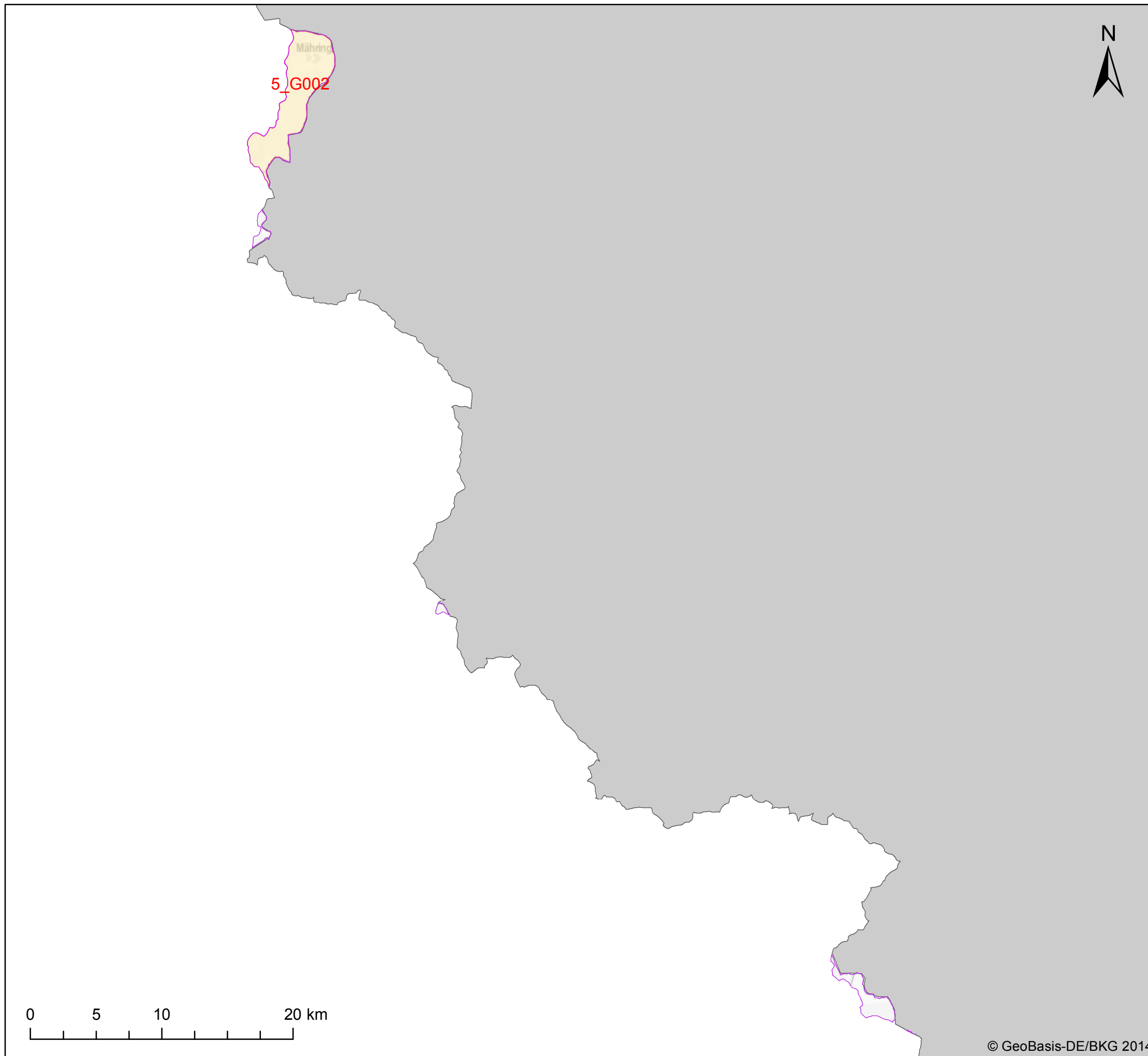






# KOR Berounka - Karte 4.4: Überwachungsnetz des Grundwassers - Menge





-  Koordinierungsraum
-  Bundesländer

## Überwachungsnetz des Grundwassers - Menge -

### Messstellen - Menge

-  in tiefen Grundwasserkörpern
-  in Grundwasserkörper (-gruppen) in Hauptgrundwasserleitern

### Ausgewiesene Grundwasserkörper

-  Grundwasserkörper und -gruppen in Hauptgrundwasserleitern
-  Tiefe Grundwasserkörper



FGG ELBE

Datenquelle: WasserBLick/BfG; 10.08.2015