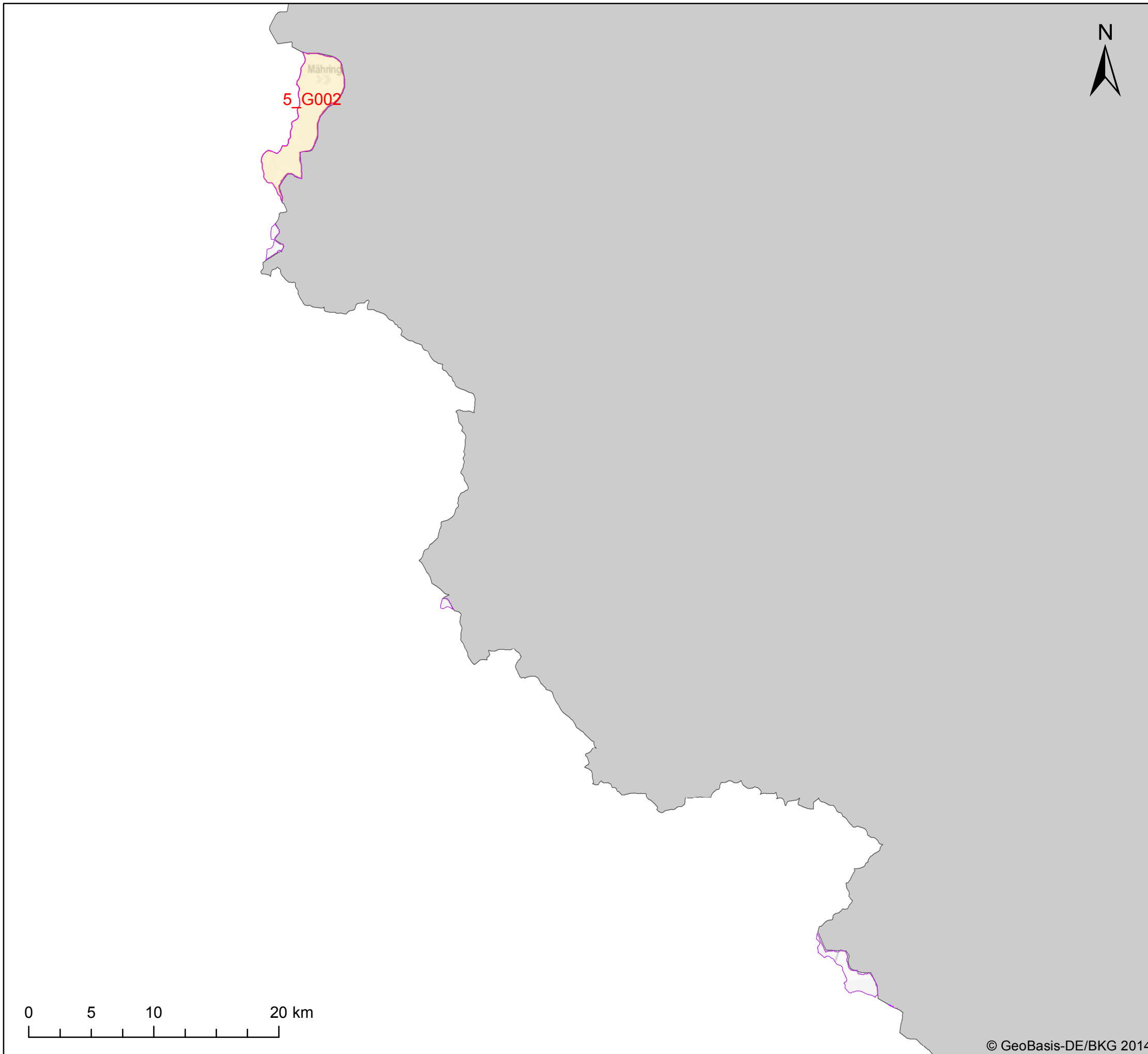






KOR Berounka - Karte 1.4: Lage und Grenzen von Grundwasserkörpern



-  Kordinierungsraum
-  Bundesländer

Ausgewiesene Grundwasserkörper

-  Grundwasserkörper und -gruppen in Hauptgrundwasserleitern
-  Tiefe Grundwasserkörper



FGG ELBE

Datenquelle: WasserBLick/BfG; 10.08.2015