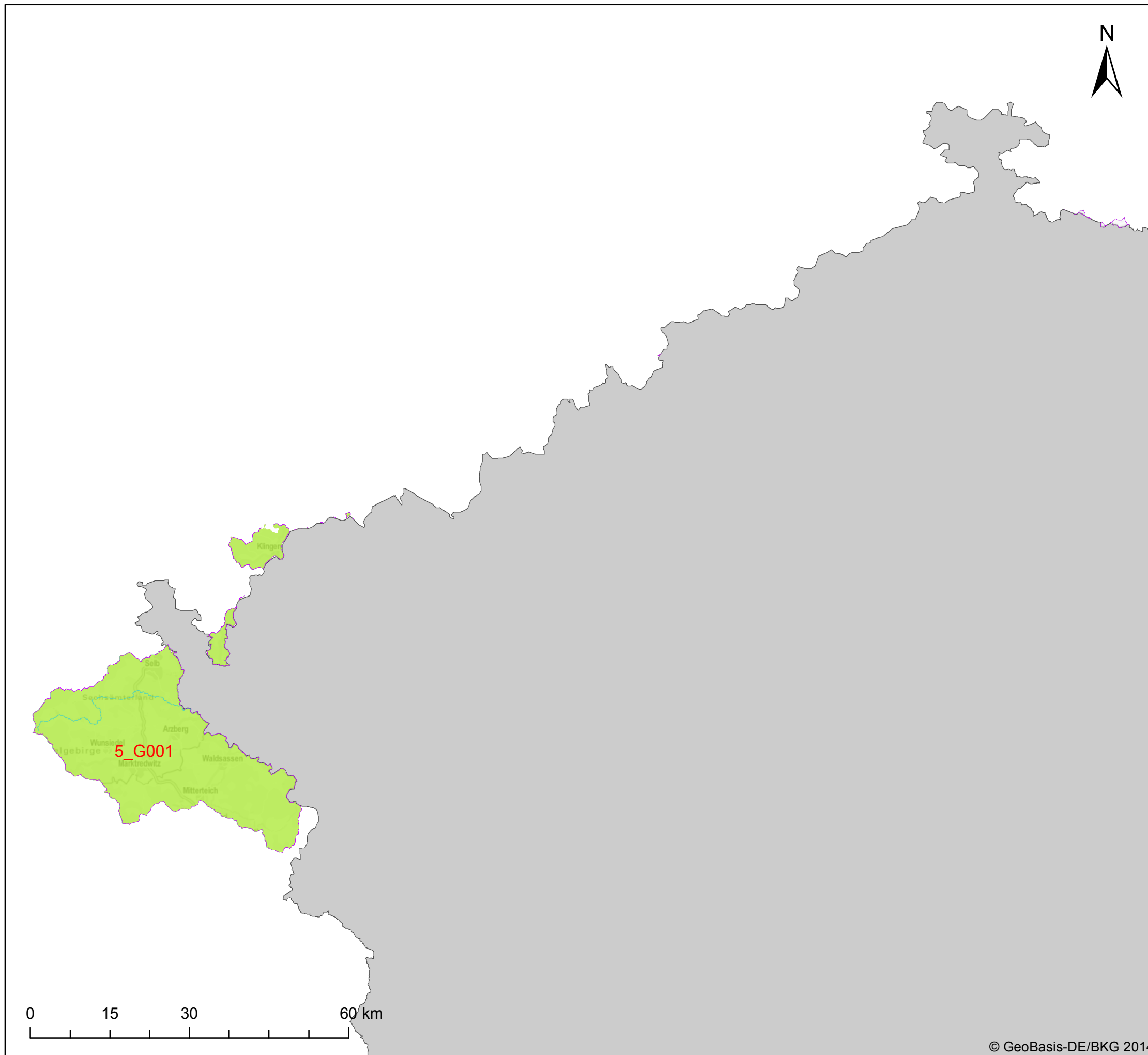







# KOR Eger und Untere Elbe - Karte 4.7: Mengenmäßiger Zustand der Grundwasserkörper






 Koordinierungsraum  
 Bundesländer


**Mengenmäßiger Zustand**

**Grundwasserkörper (-gruppen) in Hauptgrundwasserleitern**

 gut  
 schlecht  
 nicht bewertet

**Tiefe Grundwasserkörper**

 gut  
 schlecht  
 nicht bewertet



**FGG ELBE**

Datenquelle: WasserBLiCK/BfG; 10.08.2015