








-  Koordinierungsraum
-  Bundesländer






**Fließgewässer**

**Vergleich der für den 1. BWZ geplanten Umweltziele mit dem aktuellen Zustand**

-  guter Zustand/gutes Potenzial bis 2015 erreicht
-  guter Zustand/gutes Potenzial bis 2015 geplant und nicht erreicht
-  Fristverlängerung (guter Zustand/gutes Potenzial nach 2015 geplant)
-  weniger strenges Umweltziel (2009 ausgewiesen)
-  nicht klassifiziert

**Seen, Übergangs- und Küstengewässer**

**Vergleich der für den 1. BWZ geplanten Umweltziele mit dem aktuellen Zustand**

-  guter Zustand/gutes Potenzial bis 2015 erreicht
-  guter Zustand/gutes Potenzial bis 2015 geplant und nicht erreicht
-  Fristverlängerung (guter Zustand/gutes Potenzial nach 2015 geplant)
-  weniger strenges Umweltziel (2009 ausgewiesen)
-  nicht klassifiziert



Datenquelle; WasserBLICK/BfG; 07.10.2014