




KOR Havel - Karte 1.4: Lage und Grenzen von Grundwasserkörpern



- Ausgewiesene Grundwasserkörper**
-  Tiefe Grundwasserkörper (Benennung in schwarz)
 -  Grundwasserkörper und -gruppen in Hauptgrundwasserleitern (Benennung in rot)

